

Shot Navi® Evolve SE

クイックスタートガイド (ゴルフナビ)

このたびは、Shot Navi Evolve SE をお買い上げいただき誠にありがとうございます。本製品をご活用いただき、スコアアップ、プレーファストにお役立てください。

本紙は本製品をゴルフ場にて使用する際によく使われる主な機能を中心にまとめたガイドです。製品のご使用上の注意、保証規定、製品の詳しい説明や本紙に書かれていない機能・設定内容についてはホームページ取扱説明書を参照ください。

取扱説明書

User Manual/Product Information
https://shotnavi.jp/snp/evolve_se/manual.php

製品情報

Product Information
https://shotnavi.jp/snp/evolve_se/



2601

①ナビ開始方法

※GPS 受信は、スタートホールでのティーインググラウンド周辺にて行ってください

○ 短押し ○ 長押し

①電源を入れる



左上ボタンを長押し
画面にロゴが表示され
電源が入ります
時計画面が表示されます

②GPS 起動



右中ボタンを
長押しします

③競技モードの選択



※『はい』を選択すると
高低差などが非表示になります

④自動ゴルフ場検索



⑤ナビ開始



時計画面モードの操作

- バックライト
- 電源 ON/OFF
- メインメニュー表示 / メニュー1つ戻る
- メニュー終了 ※時計画面に戻る



- メニュー (上)
- Bluetooth ON/OFF
- メニュー決定 / 歩数計
- ゴルフナビ開始
- メニュー (下)
- 時計 FACE 変更

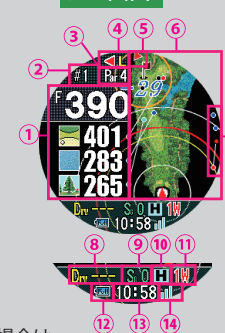
ナビ画面モードの操作

- バックライト
- ナビ・プレー情報
- ナビメニュー表示 / 戻る
- FW モード切替→5



- ビュー切替 (上)
- グリーン LR 切替→9
- どこか文字→10
- 地点登録
- ビュー切替 (下)
- 水平 / 目安距離切替→6

ナビ画面



- ① グリーンやハザード等までの残距離を表示
- ② 現在ホールのホール番号
- ③ 現在ホールのパー数
- ④ 2 グリーンの時の左右グリーン表示
- ⑤ 現在地からのグリーンを表示 (コンパス構成が必要な時は非表示)
- ⑥ 現在ホールのレイアウト
- ⑦ 現在のビューおよびハザード位置
 - 1 番目: グリーンビュー
 - 2 番目: シンプルビュー
 - 3 番目以降: ハザードビュー時に表示しているハザードの位置
- ⑧ 飛距離
- ⑨ スコア
- ⑩ 水平・目安距離アイコン
- ⑪ 推奨番手
- ⑫ 電池の残量
- ⑬ 現在時刻
- ⑭ GPS 受信感度

②ナビメニュー



左下ボタンを短押し

ナビ中断やホール変更など、ナビに関するメニューを表示します
 ナビ設定から、距離単位の変更などナビの動作に関する設定を行うことができます
 再度、左下ボタンを短押しでナビに戻ります

③オートビュー・オートメジャー機能

オートビューチェンジ機能

ハザード、シンプル、グリーンの3つのビューが残距離に応じて自動で切替

①ハザードビュー



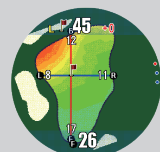
フロントエッジと各ハザードまでの距離を表示

②シンプルビュー



グリーンのフロントエッジ、センター、バックエッジまでの距離を表示

③グリーンビュー

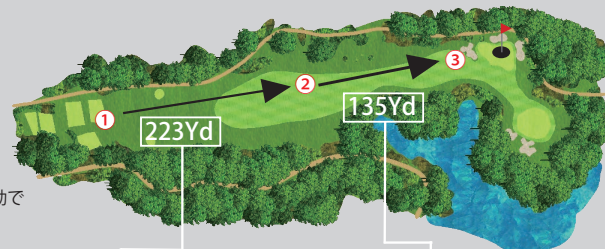


グリーンの起伏・形状及び幅、奥行き、フロントエッジ、センターまでの距離を表示

オートメジャー機能 (自動飛距離計測)

自動でスイングを検知し
地点登録を行います

※短い距離のアプローチなど自動で検知しない場合、手動で地点登録を行ってください



※切替わる距離は変更可能です
 ※ビューは手動で切替えることも可能です



ティーショットを自動検知し、地点登録



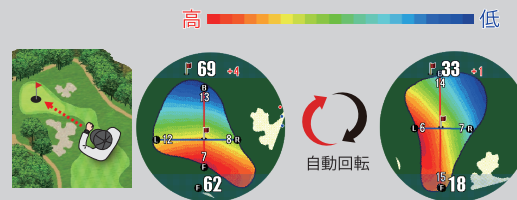
セカンド地点では①からの飛距離を自動表示



サード地点では②からの飛距離を自動表示

④Dynamic Green Eye 機能

グリーンビューの時グリーンの起伏 (アンジュレーション) を色で表示



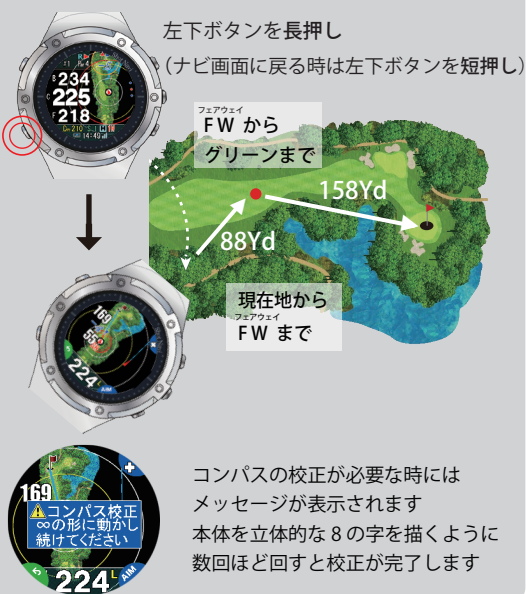
現在地から見たグリーン形状と同じになるように表示が自動回転して、幅、奥行き、フロントエッジ、センターまでの距離を表示します

※競技モードでご使用の際は Dynamic Green Eye は表示しません

⑤ フェアウェイナビ機能

フェアウェイ

FW ナビ機能では、現在地から自分が打ちたい方向のFWの中心までの距離と、その地点からグリーンまでの距離を表示



⑥ 高低差表示

「水平距離」と高低差を加味した「目安距離」の表示を切替



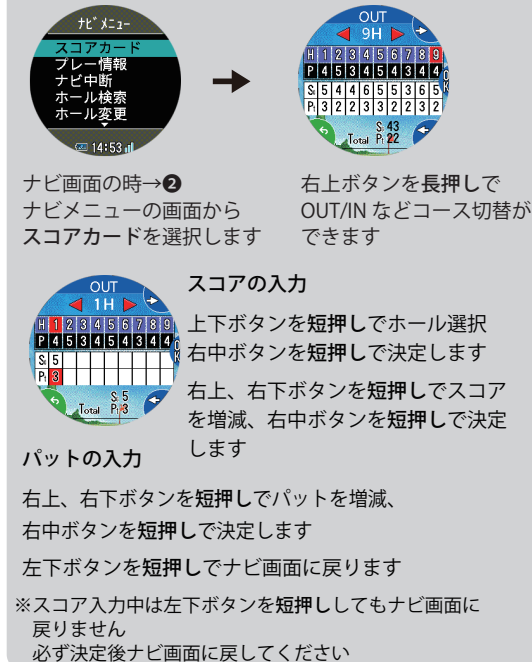
⑦ 表示オプション

ラウンド中、距離の円など表示、非表示の設定を
することが可能



⑧ スコアカード

スコア (ストローク、パット) を簡単に入力



⑨ 2グリーン手動切替方法

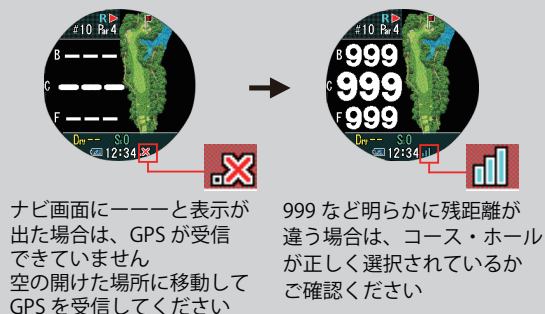


⑩ どこで文字表示

グリーンまでの残距離を大きく表示します



⑪ GPS の受信について



⑫ 充電方法



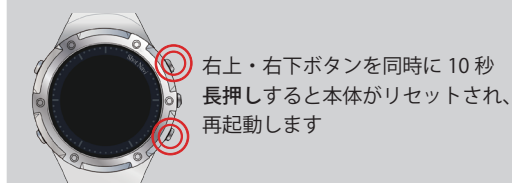
※USB 端子部分が濡れた状態では充電を行わないでください
発熱、ショートの原因になります

⑬ ナビ終了・電源を切る



⑭ リセット

GPS が取れない時や、使用中に画面が変わらない・電源
が入らない場合、フリーズをしている可能性があります



⑮ 本体仕様

寸法	Ø47.5 x 13.2 mm (ベルト除く)
重量	63g
ディスプレイ	MIP カラー反射型液晶
バッテリー	リチウムポリマーバッテリー
防水	IPX7 (生活防水程度)
フル充電時間	約 2.5 時間 (PC 経由)
連続使用時間	GPS 使用時最大 約 9 時間 時計 約 20 日※
コースデータの更新	USB ストレージモード / スマートフォンアプリ
付属品	クイックスタートガイド兼保証書

※バッテリーの連続使用時間は使用機能・使用期間等により変化します